

# GUIA DE SIMBOLOS DEL MAPA

Orientacion Sprint | ISSprOM 2019 |

**REGLA DE ORO:** Línea GRUESA negra = IMPASABLE | Línea fina = cruzable | Verde 100% = veg. impasable | Magenta = zona prohibida

## MUROS

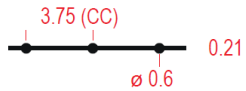
### 515 Muro impasable

min. 0.4



**Corredor:** NUNCA cruces. Busca camino alternativo.

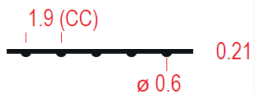
### 513.1 Muro pasable



min.

**Corredor:** Puedes escalarlo, pero reduce velocidad.

### 513.2 Muro de contención transitable

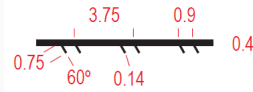


min.

**Corredor:** Bajalo con cuidado; no siempre puedes subirlo.

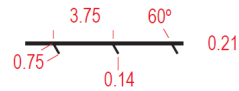
## VALLAS / CERCAS

### 518 Valla impasable



**Corredor:** Prohibido cruzar. Igual que muro impasable.

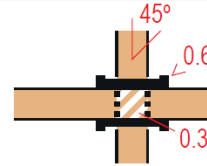
### 516 Valla pasable / barandilla



**Corredor:** Puedes saltarla o pasarla.

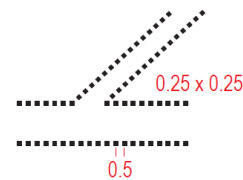
## MULTINIVEL / TUNELES

### 501.2 Area pavimentada en dos niveles



**Corredor:** Transitabile POR ARRIBA y POR DEBAJO.

### 512.2 Paso subterráneo / tunel



**Corredor:** Puedes usarlo por debajo si esta en el recorrido.

### Paso Corredor bajo nivel superior



**Corredor:** Pasaje bajo puente o edificio en voladizo: transitabile.

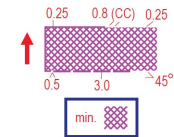
## VEGETACION + PROHIBIDAS

### 410 Vegetación impasable



**Corredor:** Area que el corredor NO debe atravesar.

### 709 Zona prohibida de recorrido



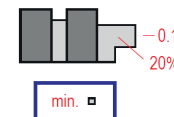
**Corredor:** NO entres ni atraveses. Penalizacion.

### 520 Area prohibida / privada



**Corredor:** Zona privada, un parterre de Flores, etc NO entrar.

### 522 Cubierta / marquesina



**Corredor:** Zona techada sin paredes (portico, pasaje): puedes pasar.