



I TROFEO DE ORIENTACIÓN CIUDAD DE SEGOVIA

16ª LIGA MADRID-ESCOLAR

16 de noviembre de 2025



BOLETÍN FINAL



@segoviaorientacion



segoviaorientacion.com





ÍNDICE

1-PRESENTACIÓN

2-ZONA DE COMPETICIÓN

3-PROGRAMA - HORARIOS

4-COMITÉ ORGANIZADOR Y COLABORADORES

5-CATEGORÍAS

5a-Open Local

6-NORMATIVA DE COMPETICIÓN: CARRERA Y MAPA

7-INSCRIPCIONES

8-SERVICIOS Y PREMIOS

9- INFORMACIÓN TÉCNICA

10-INFORMACIÓN TÉCNICA SOBRE LA CARRERA

11-NORMAS DE LOS RECORRIDOS

12- EN CASO DE ACCIDENTE

13- ENTORNO GEOGRÁFICO Y CULTURAL

14- ANEXOS






1-PRESENTACIÓN

El Club Segovia Orientación (Segovia-O) os quiere invitar a participar en la primera edición del Trofeo Ciudad de Segovia, que será una prueba de **media distancia y recorrido urbano**, además la 16ª prueba de la Liga de Madrid O-PIE y Liga de Madrid Escolar.

Ofrecemos un mapa en un entorno urbano de una ciudad histórica, Patrimonio de la Humanidad UNESCO, como es Segovia. Se trata de una prueba muy divertida con un entresijo de calles. Este trofeo es el anticipo de la Segovia City Race que se celebrará el 24-25 de octubre de 2026 como parte del City Race Euro Tour, que constará de tres pruebas durante todo el fin de semana.

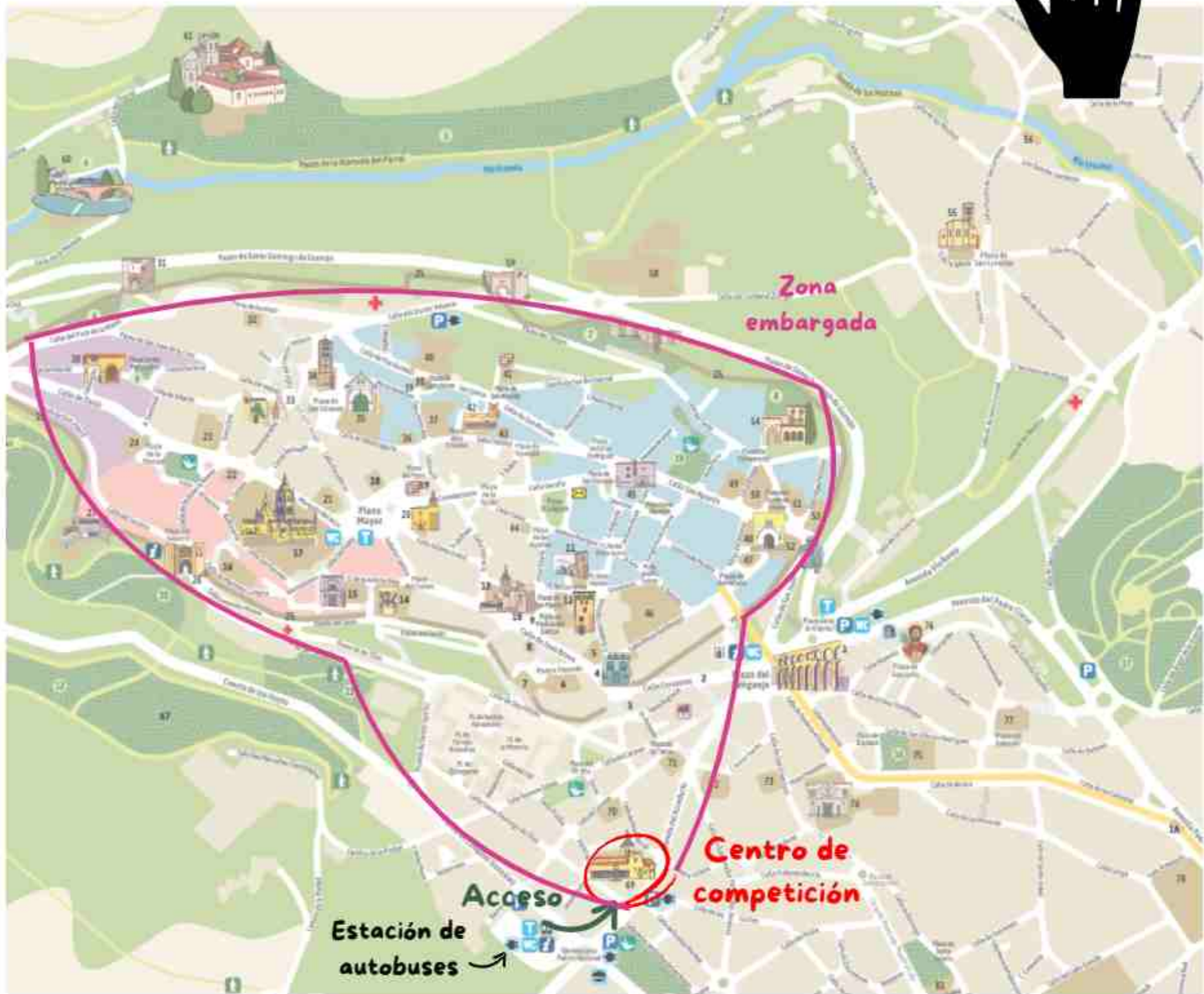
El mismo día de competición, como aliciente, se celebra la 1 Carrera SuperFast Innoporc 5k Ciudad de Segovia, que contará con atletas en busca de una gran marca en 5km.

Cualquier persona, con o sin experiencia en orientación, de cualquier edad y condición física, puede participar en esta jornada deportiva.
¡Te esperamos, no te vamos a defraudar!





2-ZONA DE COMPETICIÓN



Cuida y respeta el entorno.



No tires basura.



Hay papeleras en todo el recorrido.



APARCAMIENTO: Deja tu coche en casa, el centro de competición está a 100m de la estación de autobuses de Segovia.





3-PROGRAMA - HORARIOS



Martes 11 noviembre	Cierre de inscripciones	23:59 h
Domingo 16 noviembre	Apertura de Secretaría	09:00 h
	Salidas	10:00- 12:30 h
	Entrega de premios	13:30 h
	Cierre de meta	14.30 h



Se utilizará el sistema de cronometraje sportident con baliza de salida o start.





4-COMITÉ ORGANIZADOR Y COLABORADORES

Director de la prueba	José Rubio Gómez
Trazador	Antonio López Lara
Cartografía	Mario Martín Antón
Cronometraje	Mª Ángeles López Lázaro
Secretaría	Ainhoa y Amaya Fírvida Mora
Responsable de Salidas	S1: Francisco José Rubio Bravo S2: Mario Martín Antón
Responsable de Meta	Emilio Carreras Huerta
Coordinación de logística	Miguel de las Morenas Rodríguez-Bobada
Trabajo de Campo	Guillermo Martín Antón
Redes Sociales	Ignacio Corchero Cabo
Juez Controlador	A determinar por la FEMADO
Entidades colaboradoras	Congelados de Segovia , Fundación Caja Rural de Segovia, Innoporc, IMD de Segovia (Ciudad Europea del Deporte 2025), Coca Cola, Agua Cabreiroá, Embutidos El Enebral, Restaurante El Figón de los Comuneros.
Fotografía/Video	Santiago López Lázaro

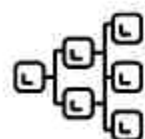




5-CATEGORÍAS



RECORRIDOS



CATEGORÍAS

R1	M - E
R2	F-E / M-21 / M-35 / M 40
R3	F-21 / F-35 / M-45
R4	F-40 / F-45 / M-18 / M-21B / M-50
R5	F-21B / M-16 / M-55 / OPEN ROJO
R6	F-18 / F-50 / M-60
R7	F-16 / F-55 / F-60 / M-14 / M-65
R8	F-14 / F-65 / OPEN NARANJA
R9	U-12
R10	U-10 / OPEN AMARILLO
R11	OPEN LOCAL LARGO-INDIVIDUAL
R12	OPEN LOCAL CORTO-FAMILIAR





CATEGORÍAS NO OFICIALES:

- OPEN AMARILLO: Prueba de iniciación para niños/as
- OPEN NARANJA: Prueba de iniciación para adultos
- OPEN ROJO: Prueba de nivel medio para adultos
- OPEN LOCAL: Prueba de promoción **individual o familiar**, segovianos o inscritos a través de la I Carrera SuperFast Innoporc 5k Ciudad de Segovia.

¿Qué es OPEN LOCAL?

Son participantes:

- Individuales empadronados en Segovia (con lo que habrá que presentar el DNI, en secretaria).
- Participantes individuales, que se inscriban en los dos eventos: orientación y I Carrera SuperFast Innoporc 5k Ciudad de Segovia.
- Familias (menores de 12 años, acompañados, al menos, por un adulto)



6-NORMATIVA DE COMPETICIÓN: CARRERA Y MAPA

La prueba se regirá por los Reglamentos y Normas vigentes aplicables

- Reglamento de competición de la **FEMADO**
- Normativa de la **FEMADO para la temporada 2025**
- Reglamento **FEDO de O-PIE**
- Reglamento IOF de O-PIE



Los participantes deben seguir en todo momento las instrucciones de los jueces y personal de la organización.





5a - INFORMACIÓN BÁSICA PARA OPEN LOCAL

El Club Segovia Orientación (Segovia-O) os quiere invitar a participar en la 1ª edición del Trofeo Ciudad de Segovia. **Cualquier persona, con o sin experiencia en orientación, de cualquier edad y condición física, puede participar.**

¿En qué consiste la orientación?

En la salida te daremos un mapa con unos puntos marcados. Tendrás que seguir el recorrido picando con el chip electrónico en cada baliza hasta llegar a la meta. Se puede realizar corriendo o andando.

HORARIO

Martes 11 noviembre	Cierre de inscripciones	23:59 h
Domingo 16 noviembre	Apertura de Secretaría	09:00 h
	Salidas: cada minuto en el siguiente horario	10:00 - 12:30 h
	Entrega de premios	13:30 h
	Cierre de meta	14:30 h

Para categorías OPEN que lo necesiten, se impartirá un **curso básico de orientación**, para tener los conocimientos iniciales necesarios.

COSTE 1 €

¿Quién puede participar en OPEN LOCAL?

- Participantes individuales empadronados en Segovia (mayores de 12 años).
- Familias (menores de 12 años, acompañados, al menos, por un adulto)
- Participantes individuales de la inscripción conjunta con la SuperFast 5k.

PREMIOS Y SORTEOS

Diplomas para Open Local :

- Individual (M/F) (1º, 2º y 3º)
- Familiar (1º, 2º y 3º)
- Corredor/a más joven (1º)
- Corredor/a más veterano/a (1º)
- Al final, se sortearán premios entre los participantes.

CATEGORÍA-DISTANCIA-PRECIO

OPEN LOCAL INDIVIDUAL	4 km aprox	9 €
OPEN LOCAL FAMILIAR	2 km aprox	

Descuento del 25% para grupos de +10 personas

La inscripción a la prueba incluye:

- Seguro deportivo
- Alquiler de chip electrónico (Sportident) *Fianza: DNI o 50€
- Mapa en papel con el recorrido para realizar la prueba
- Avituallamiento en carrera y meta
- Entrega de diplomas a los 3 mejores por categoría
- Sorteo de regalos



Salida y meta en los alrededores de la **Iglesia de San Millán**



Inscripción



Podcast (14 min)



La inscripción a la prueba open local será (exclusivamente) en la plataforma Rockthesport.

El mismo día de competición se celebra la I Carrera SuperFast Innoporc 5k Ciudad de Segovia, que tiene la salida a las 10:30. Anímate a correr y después participar en la prueba de orientación

TARIFA CONJUNTA

I SUPERFAST INNOPORC 5K

+

I TROFEO DE ORIENTACIÓN CIUDAD DE SEGOVIA

16 €

Un día, doble diversión

CLICK AQUÍ PARA REGISTRARTE





7-INSCRIPCIONES

La inscripción a la prueba en categorías oficiales, open amarillo, open naranja y open rojo se realizará con el sistema **SICO de la FEDO**.

La inscripción a la prueba open local será (exclusivamente) en la plataforma Rockthesport.

- **PLAZO LÍMITE DE INSCRIPCIÓN:** Hasta el martes **11 de noviembre a las 23.59 h**
- Las categorías OPEN son las únicas en las que pueden participar los orientadores sin licencia FEDO (Federación Española de Orientación), salvo los pertenecientes a clubes extranjeros.
- El **pago de las cuotas** se realizará preferiblemente con **TPV** durante la inscripción.
- El **pago por transferencia queda reservado a los clubs** miembros de la FEMADO (Federación Madrileña de Orientación). Será necesario reflejar en el concepto el nombre del club que realiza el ingreso. La inscripción no se considerará formalizada hasta que se haya realizado el ingreso bancario y se reciba el justificante de la transferencia por email: cityrace@segoviaorientacion.com
- Los competidores con licencia escolar deberán introducir el número de licencia en sus perfil en el SICO, para que la prueba les pueda puntuar para el ranking escolar y tener derecho al descuento correspondiente.

La participación del evento está bajo la responsabilidad y propio riesgo de los participantes.



Cuenta bancaria:

Nombre: Club Deportivo Federado Segovia Orientación
IBAN: ES61 3060 1025 1726 3805 6628

CATEGORÍA	CON LICENCIA	SIN LICENCIA
Categorías oficiales	9 €	N/A
OPEN AMARILLO	4 €	6€
OPEN NARANJA	7 €	12 €
OPEN ROJO	9 €	15 €
OPEN LOCAL	9 €	9 €

**Inscripción conjunta | Carrera SuperFast Innoporc 5k Ciudad de Segovia +
| Trofeo de Orientación Ciudad de Segovia: 16€**





8-SERVICIOS Y PREMIOS



SERVICIO DE DUCHAS y ASEOS

En el pabellón Enrique Serichol.
(hasta las 15:00 h)

CURSO DE INICIACIÓN

Previo a la salida y durante toda la mañana
en el centro de competición.

1€



PREMIOS Y SORTEOS

Los tres primeros clasificados en F-E y en M-E recibirán un trofeo. Los ganadores de estas categorías, recibirán la inscripción gratuita para la Segovia City Race 2026.

Diplomas para Open Local :

- Individual (M/F) (1º, 2º y 3º).
- Familiar (1º, 2º y 3º).
- Corredor/a más joven.
- Corredor/a más veterano/a.

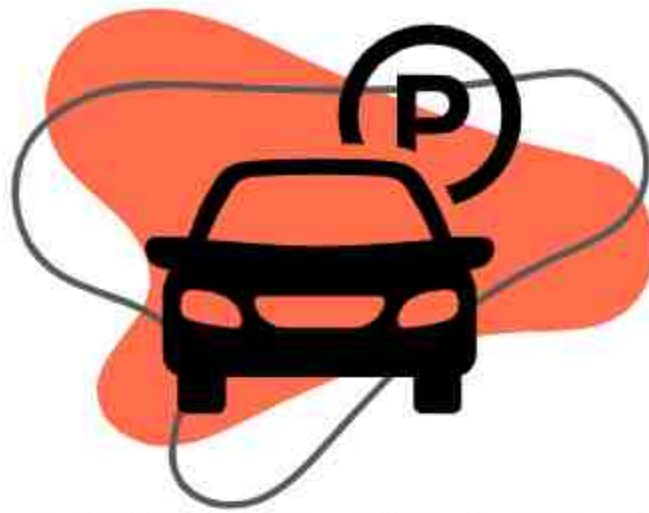
SORTEO FINAL 13:30

Al final de la jornada se sortearán,
embutidos: jamón, chorizo y salchichón de
Embutidos El Enebral.





ZONAS DE APARCAMIENTO



CONSULTA EN LA WEB



Aparcamiento Gratuito Mirador San Marcos
Aparcamiento gratuito
Ctra. Arévalo-Erillas
Abierto 24 horas

Parking Acueducto Oriental telpark
Aparcamiento cubierto
Av. Padre Claret, 6 - 915 46 89 50
Abierto 24 horas

Parking público
Aparcamiento cubierto
Av. Padre Claret, 1
Abierto 24 horas


Parking APK2 Catedral - Oblatas
Aparcamiento
Calle Dr. Velasco, 26 - 912 30 20 32
Abierto 24 horas

...entre otros...

Recordad que la ORA no está activa los domingos, por lo que se podrá aparcar libremente.

HORARIO DE BUSES Y TRENES

Tienes la opción de ir en tren o autobús a Segovia. Consulta el horario de autobuses en [AVANZA BUS](#) y trenes en [RENFE](#)





9- INFORMACIÓN TÉCNICA

Comentarios del cartógrafo

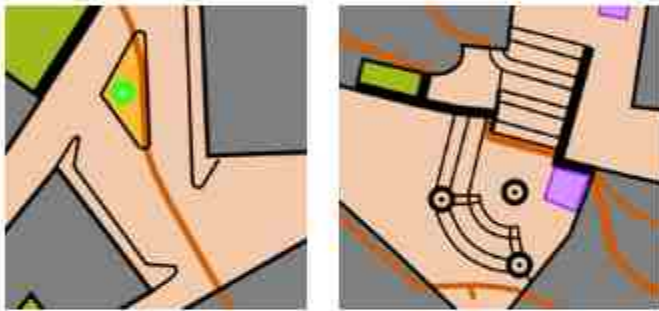
Aprovechando este espacio para escribir, quería agradecer al presidente del club, José Rubio, que me descubriera este deporte, para mí desconocido hace un año. Gracias a eso se creó este nuevo club en Segovia y seguimos creciendo y aprendiendo en competición y organización.



Este es mi primer mapa oficial, su elaboración ha sido una experiencia única, además en mi ciudad, Segovia, por lo que lo vivo como un sueño hecho realidad. Siempre me ha gustado la cartografía, y ver que tu mayor pasión en la vida tiene una utilidad para la gente es algo muy gratificante.

Quiero agradecer a mi club la confianza que ha depositado en mí para encargarme este trabajo. Y a mi hermano Guillermo por las tardes pateándonos juntos la ciudad para plasmar todos los detalles. He aprendido mucho cada día, y sigo aprendiendo. Un club sale adelante si hay confianza mutua y apoyo, y esperemos que esta carrera, que hemos organizado entre todos, sea un éxito.

En cuanto a la cartografía, quiero resaltar las peculiaridades de una Ciudad Histórica como Segovia. La carrera discurrirá principalmente por calles estrechas peatonales y calles con poco tráfico (símbolo marrón claro 501.0), aunque también hay otras calles por la que sí hay una circulación continua de vehículos (símbolo marrón oscuro 501.01). En estas últimas, hay que tener más precaución y utilizar los pasos de peatones cuando sea necesario. Y, para quien no lo supiera, Segovia tiene muchas cuestas. En las curvas de nivel en calles pavimentadas se ha marcado la línea de pendiente (101.1) en sentido descendente solo cuando se considera que se percibe la cuesta fácilmente, en caso contrario, no se ha marcado.



Se han marcado también varios bordillos representativos con el elemento de borde de superficie pavimentada (501.1), así como escaleras con anchuras variables o escalones no continuos, como podéis ver en estos ejemplos.

En los parques, se ha utilizado el símbolo de terreno abierto (401) para zonas de jable o zahorra aunque estén cubiertas por las copas de los árboles. Los árboles situados en esas zonas aparecen como árbol característico (417). Las zonas ajardinadas con árboles se han marcado como bosque (405) o terreno abierto con árboles dispersos (402). Las fuentes ornamentales se han marcado con el elemento cuadrado azul (311) mientras que las fuentes pequeñas de agua potable se han representado como elemento especial de agua (313), lo que permite conocer más puntos de avituallamiento líquido en la carrera.



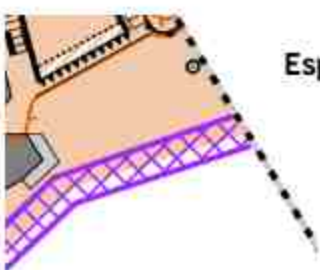
El símbolo de elemento especial hecho por el hombre (aspa negra, 531) se ha dejado para los columpios infantiles. En algún caso, debido al gran número de aparatos cercanos, se ha decidido marcar solo los más importantes. En esta imagen también veis un símbolo de edificio cuadrado con marcas en el interior: se trata de una pirámide. Pensamos en poner una baliza arriba del todo, pero como queremos que todos los corredores acaben sanos y salvos, desestimamos esta opción.



También hay muchas terrazas y obras que se han representado con el símbolo morado de cierre temporal (714). En noviembre en Segovia dependerá de la climatología, pero indicamos las que suponemos que estarán montadas.



Y os preguntarán... ¿cómo se ha representado el acueducto? Pues los pilares con elemento macizo rocoso (206) y la zona de arcos con elemento cubierta sin bordes para facilitar su legibilidad (522.2). No os preocupéis que no hemos puesto ninguna baliza arriba del todo. Desde el propio acueducto hasta la zona de meta hay una zona prohibida (709). Es una zona vallada para la celebración de la Carrera Superfast Innoporc 5k, que comienza a las 10:30 y se supone que tiene que estar retirada sobre las 11:30, pero quedará marcada en el mapa.



Espero que disfrutéis del mapa que os he preparado con tanto cariño, y si tenéis algún comentario sobre él, estaré encantado de escucharos en la zona de meta, en la que estaré durante toda la carrera.


Mario Martín Antón





9- INFORMACIÓN TÉCNICA

TODOS LOS MAPAS TIENEN ESCALA 1:4000



	CATEGORÍA	DISTANCIA	DISTANCIA ÓPTIMA	DESNIVEL	CONTROLES	SALIDA
R 1	M - E	5 km	6.800 km	182 m	33	1
R 2	F-E / M-21 / M-35 / M 40	4.8 km	6.410 km	146 m	29	1
R 3	F-21 / F-35 / M-45	4.2 km	5.880 km	154 m	25	1
R 4	F-40 / F-45 / M-18 / M-21B / M-50	4.1 km	5.530 km	140 m	24	1
R 5	F-21B / M-16 / M-55 / OPEN ROJO	3.9 km	5.280 km	132 m	22	1
R 6	F-18 / F-50 / M-60	3.5 km	4.620 km	102 m	20	1
R 7	F-16 / F-55 / F-60 / M-14 / M-65	3.3 km	4.040km	96 m	18	1
R 8	F-14 / F-65 / OPEN NARANJA	2.3 km	3.080 km	50 m	17	1
R 9	U-12	1.7 km	2.160 km	34 m	15	1
R 10	U-10 / OPEN AMARILLO	1.4 km	1.690 km	30 m	13	1
R 11	OPEN LOCAL LARGO (Individual)	3.1 km	4.080 km	102 m	21	2
R 12	OPEN LOCAL CORTO (Familiar)	1.7 km	2.070 km	46 m	14	2





10-INFORMACIÓN TÉCNICA DE LA CARRERA

BRÚJULA

Se recomienda que cada participante traiga su propia brújula para realizar el recorrido.



SISTEMA DE CONTROL

El control y cronometraje de la prueba se realizará con el sistema Sportident Air+ (SI-Card).

PLATAFORMA SICO:

Los participantes deberán incluir el número de su tarjeta SI-Card al realizar las inscripciones. Quien no posea dicha tarjeta deberá alquilarla en el momento de la inscripción (**el alquiler es de 3€, excepto categoría OPEN LOCAL**)



Para el **alquiler de las tarjetas SI-Card**, en ambos casos, **se deberá dejar una fianza de 50€ o el DNI**, que serán devueltos al entregar la tarjeta al finalizar la prueba.

Todos los participantes que tomen la salida deberán pasar por meta, aunque cuando no hayan completado su recorrido, pues es la única forma que tiene la organización de comprobar que han regresado al centro de competición, y así no activar el sistema de búsqueda de posibles accidentados.



PLATAFORMA ROCKTHESPORT

(Exclusivamente para **OPEN LOCAL**). El **alquiler de la Sportident está incluida en el precio**, pero deberán dejar una fianza en secretaría.





LA SALIDA

① Una vez en el centro de competición, todos los participantes deben comprobar, en los listados de salida que se expongan en **SECRETARÍA**, que sus datos son correctos.

② A continuación, se dirigirán a la **presalida** donde habrá estaciones para **"limpiar" y "comprobar" sus tarjetas SI-CARD**. Los participantes deberán introducir la tarjeta en esas estaciones y en ese orden, para así borrar los datos de carreras anteriores. Se deberá esperar a que la estación emita una señal luminosa y/o acústica, lo cual indica que la operación se ha llevado a cabo correctamente.

③ Posteriormente, **se colocará en el pasillo que corresponda a su categoría**. Entrará en la zona de entrega de mapas cuando se lo indique el personal de la organización, y **cogerá el mapa**. Es responsabilidad de cada participante coger, en el momento de la salida, el mapa correspondiente a su categoría. Los mapas estarán convenientemente separados en cajas por categorías.

④ Cuando se lo indique la organización, **se procederá a dar la salida y cada participante deberá "picar" en la Baliza Start**. En ese momento les empezará a contar el tiempo de carrera. Es responsabilidad de estos corredores realizar esta acción, si no lo hicieran, aparecerán como "descalificados" en el sistema de cronometraje, ya que el mismo no podrá establecer a qué hora salieron.

Se aconseja que no esperen hasta última hora para hacerlo para evitar aglomeraciones y retrasos en el programa de la competición.

RESULTADOS

Se subirán los resultados a una plataforma online con los tiempos en directo (próximamente).





IMPORTANTE

Con el fin de fomentar el "**Juego Limpio**" y la igualdad entre todos los competidores, quienes quieran acompañar a corredores sin experiencia de categorías OPEN, deberán haber realizado su recorrido oficial previamente. Con ello se evitará que tomen contacto previo con el terreno y que "estudien" el mapa, que debería ser nuevo y desconocido para todos. En caso contrario, serán descalificados. Los participantes principiantes en las categorías oficiales, NO pueden ser acompañados; si no pueden salir solos, deben apuntarse en alguna de las categorías Open.

11-NORMAS DE LOS RECORRIDOS



Tras tomar la salida, cada competidor procederá a realizar su recorrido, que estará marcado en el mapa en color magenta y **deberá realizarse según el orden establecido.**

Saltarse el orden de los controles es motivo de descalificación, al igual que no picar alguno de ellos.

Una vez en carrera, y para demostrar la realización del recorrido, deberá **asegurarse de que su tarjeta SI-Card registra el paso en cada control**, para lo cual deberá esperar a que el sistema emita una señal luminosa y/o acústica. Si esto no ocurre (por fallo del sistema) deberá picar con la pinza manual en las casillas que para tal fin hay en el mapa, y advertirlo al llegar a meta. (Únicamente será válida esta "picada" si se comprueba el fallo real de la estación). La pérdida de la tarjeta SI-Card será motivo de descalificación.

Durante la competición está **prohibido seguir** o ayudar a otros competidores, salvo en caso de accidente.





Tras cruzar la línea de meta, el competidor habrá terminado su recorrido, y NO podrá regresar a la zona de competición.

Descargará los datos de su tarjeta de control y seguirá las indicaciones del personal de la organización; para ello, deberá introducir la tarjeta SI-Card en la estación existente en la línea de meta. Después deberá dirigirse a la zona de "descarga", donde una vez descargados los datos almacenados en la tarjeta se le entregará una hoja con sus tiempos totales/parciales. Cada participante es el responsable de la correcta realización de este protocolo.

Es OBLIGATORIO pasar por meta, aunque se abandone la competición para que la organización tenga en cuenta los competidores que faltan por llegar.

Como viene siendo habitual, no se recogerá el mapa a los competidores que hayan finalizado la carrera; se confía en el "juego limpio" de estos para que no se lo muestren a quienes todavía no hayan tomado la salida.



Se recuerda que serán motivos de descalificación:



- El incumplimiento de las normas fijadas por la organización; el cruzar por zonas prohibidas; así como no respetar el entorno natural ni las propiedades públicas o privadas de la zona de competición.
- Realizar desplazamientos o el calentamiento por la zona de carrera, previa a la salida de cada participante.
- La denegación de auxilio a algún participante accidentado.



La FEMADO y el Club Segovia Orientación de la prueba ponen todos los medios a su alcance para que los participantes no corran riesgos ni sufran ningún daño, pero la responsabilidad en cuanto a la falta de previsión o asunción de riesgos es de los propios participantes.





12- EN CASO DE ACCIDENTE



Todos los participantes contarán con un **SEGURO DE ACCIDENTES** bien el correspondiente a su Licencia de Temporada; o la Licencia de Prueba que se realizará para los no federados.

La FEMADO y el Club Segovia Orientación no serán responsables de las lesiones que pudieran sufrir los competidores en el desarrollo de la prueba ni de la pérdida o deterioro del material utilizado por los mismos.

Se recuerda que es una prueba urbana en la que **NO se cortará el tráfico en la zona de carrera.**

La Organización no será responsable de las consecuencias que se deriven de la suspensión de la prueba, una vez iniciada la misma, porque las circunstancias así lo aconsejen, ni de las anomalías que se produzcan por causas ajenas a su control, tales como incendios, inclemencias meteorológicas, crecidas del caudal de los ríos, etc. Durante el desarrollo de la competición, la Organización se reserva el derecho, previa consulta del servicio de asistencia sanitaria, de prohibir continuar en la misma a cualquier participante que no esté en condiciones de poder efectuarla.



La Federación Española de Orientación, tiene contratado un seguro, cuyas condiciones se pueden consultar en la página web de la FEDO; en el apartado_

"Protocolo de actuación en caso de accidente"

COMUNICACIÓN: El accidente deberá ser comunicado **en un plazo máximo de 7 días** a la plataforma de asistencia de Allianz, llamando al teléfono: **900 40 44 44**. Quienes procederán a la apertura del expediente correspondiente y se le solicitará al interesado los datos personales del accidentado, y los datos relativos al accidente.

Se dispondrá de una ambulancia en zona de carrera, para posibles evacuaciones al centro hospitalario de referencia.





13- ENTORNO GEOGRÁFICO Y CULTURAL



Segovia es una ciudad emblemática situada en la comunidad autónoma de Castilla y León, al centro-norte de España. Se encuentra aproximadamente a 90 kilómetros al noroeste de Madrid, en una meseta elevada a alrededor de 1,000 metros sobre el nivel del mar. Esta altitud le proporciona un clima continental, caracterizado por inviernos fríos con posibles nevadas y veranos secos y calurosos, ideales para actividades al aire libre durante gran parte del año.

La ciudad está rodeada por un paisaje variado que incluye la proximidad a la Sierra de Guadarrama, parte del sistema montañoso Central de la península ibérica. Este entorno natural ofrece un atractivo especial para quienes disfrutan de la naturaleza, con bosques, rutas de senderismo y espacios protegidos como el Parque Nacional de la Sierra de Guadarrama, a poca distancia en coche. Además, el río Eresma atraviesa la ciudad, contribuyendo a su paisaje pintoresco y a la biodiversidad local.



Segovia destaca no solo por su geografía sino también por su rico patrimonio histórico y cultural. Uno de sus mayores tesoros es el Acueducto Romano, una estructura monumental construida hace casi dos mil años para transportar agua desde la sierra hasta la ciudad. Este acueducto es uno de los mejor conservados del mundo y un símbolo icónico de la ingeniería romana, declarado Patrimonio de la Humanidad por la UNESCO.





El casco antiguo de Segovia es otro punto de gran interés, con calles empedradas y arquitectura medieval que reflejan su importancia histórica durante la Edad Media. La Catedral de Segovia, construida en estilo gótico tardío, es una de las últimas catedrales góticas construidas en España y destaca por su elegancia y su ubicación en la Plaza Mayor. Asimismo, el Alcázar de Segovia, un castillo con una silueta que recuerda un barco, fue residencia de reyes y actualmente es un museo que atrae a numerosos visitantes.



Culturalmente, Segovia es conocida por sus tradiciones vivas y su gastronomía, con platos típicos como el cochinillo asado, que representa un símbolo culinario de la región. La ciudad celebra diversas festividades a lo largo del año, entre ellas la Fiesta de San Juan y el Mercado Medieval, que recrea el ambiente de la época histórica con mercados, talleres y representaciones.

En conjunto, Segovia combina un entorno natural privilegiado con un patrimonio histórico y cultural excepcional, lo que la convierte en un lugar ideal para eventos de orientación urbana que permitan descubrir tanto su geografía como su historia de forma activa y educativa.

“Descubre Segovia paso a paso: historia, naturaleza y aventura te esperan en cada esquina.”





14-ANEXOS

DECLARACIÓN DE EXENCIÓN DE RESPONSABILIDAD DE LOS PARTICIPANTES EN LA COMPETICIÓN

NOMBRE DE LA PRUEBA: I TROFEO ORIENTACIÓN CIUDAD DE SEGOVIA- 16ª Liga Escolar Madrid

FECHAS: 16 de noviembre de 2025

LUGAR: Segovia

MODALIDAD DEPORTIVA: Orientación a Pie.

1. Que mi inscripción a esta prueba, o la de mi representado (en el caso de menores de edad) implica la aceptación de este documento en todos sus puntos.
2. Que conozco y acepto íntegramente el Reglamento y Normas reflejadas en los Boletines del I Trofeo Ciudad de Segovia, y acepto lo establecido en los reglamentos oficiales de la IOF (Federación Internacional de Orientación), FEDO (Federación Española de Orientación) FEMADO (Federación madrileña de Orientación) en vigor.
3. Que me encuentro, o mi representado/a (en el caso de menores de edad) se encuentra, en condiciones físicas adecuadas y suficientemente entrenado/a para participar voluntariamente en esta competición de la modalidad deportiva de Orientación.
4. Que no padezco, o mi representado/a (en el caso de menores de edad) no padece, enfermedad, defecto físico o lesión que pueda agravarse y perjudicar gravemente la salud al participar en esta competición de la modalidad deportiva de Orientación.
5. Que si padeciera, o mi representado/a (en el caso de menores de edad) padeciera, algún tipo de lesión, defecto físico o cualquier otra circunstancia que pudiera agravarse o perjudicar gravemente la salud, al participar en esta competición de la modalidad deportiva de Orientación, lo pondré en conocimiento de la Organización, aceptando las decisiones que al respecto se adopten por los responsables del evento.
6. Asumo los peligros y riesgos derivados de mi participación, o de mi representado/a (en el caso de menores de edad), en esta actividad deportiva, tales como, caídas; colisión con vehículos, participantes, espectadores; condiciones climáticas extremas y de humedad; estado de los viales, carretera y tráfico, (el presente enunciado tiene el carácter meramente indicativo). Respetaré en todo momento las normas de circulación como cualquier otro peatón, siendo responsable de mi propia seguridad en relación con el tráfico urbano
7. Que me encuentro, o mi representado/a (en el caso de menores de edad) se encuentra en posesión de la licencia federativa en vigor. En caso contrario lo haré constar en el momento de la inscripción, abonando el canon correspondiente del seguro deportivo de la prueba para cada uno de los días de participación.





DECLARACIÓN DE EXENCIÓN DE RESPONSABILIDAD DE LOS PARTICIPANTES EN LA COMPETICIÓN

8. Acepto cualquier decisión que cualquier responsable de la carrera (Jueces, Médicos, ATS, Técnico de la Organización) adopte sobre mi habilidad, o la de mi representado/a, para completar esta competición de la modalidad deportiva de Orientación, con seguridad y sin riesgo para la salud.

9. Autorizo al Club Segovia Orientación para usar cualquier fotografía, filmación, grabación o cualquier otra forma de archivo de mi participación o la de mi representado/a, en este evento, sin derecho a contraprestación económica.

10.- Que eximo al Club Segovia Orientación y a cualquier persona física o jurídica vinculada con la organización de la prueba, de las responsabilidades derivadas de cualquier accidente causado tanto por motivo de hechos de la circulación, como por accidentes deportivos.

11.- Que eximo a los anteriormente citados de cualquier perjuicio que, por motivos de salud, pudieran derivarse de mi participación, asumiendo personalmente el riesgo inherente para la salud que supone el esfuerzo físico requerido para la participación en esta prueba.

12.- Que eximo a los anteriormente señalados de cualquier responsabilidad que de la participación en la prueba pudiera derivarse, tal como pérdida o deterioro de objetos personales, por robo, extravíos u otras circunstancias.

13.- Que existe la posibilidad de sufrir un accidente deportivo inherente a la práctica de la carrera, asumiendo personalmente la responsabilidad de los accidentes que pudiera causar a cualquier participante de la prueba, excluyendo a la Organización de cualquier responsabilidad derivada de estos accidentes.

14- Que ante la posibilidad de que por causas de fuerza mayor o imposición de las autoridades competentes se tenga que anular el desarrollo de la competición, la organización se reserva el derecho de trasladar a nuevas fechas el evento ofreciendo la posibilidad de reembolsar el importe de la inscripción sin asumir ninguna otra circunstancia derivada del hecho en sí mismo.

15- Que existe la posibilidad de causar un accidente a un tercero ajeno a la prueba, asumiendo personalmente la responsabilidad íntegra de este accidente y excluyendo a la Organización de cualquier responsabilidad derivada de estos accidentes.

16.- Que declaro conocer y haber recibido información sobre los riesgos propios de la participación en esta prueba vía Boletines del evento y el Plan de Seguridad del mismo, estando satisfecho de la información recibida, pudiendo haber formulado las preguntas convenientes y aclaradas todas mis dudas.





Y EL PRÓXIMO AÑO, TE ESPERAMOS...



Segovia City Race

October 24-25th 2026

Saturday morning - Middle distance
Saturday afternoon - Sprint
Sunday morning - City Race



<https://segoviaorientacion.com>



cityrace@segoviaorientacion.com



[@segoviaorientacion](https://www.facebook.com/segoviaorientacion)



SEGOVIA Spain



CONGELADOS DE SEGOVIA



CITY RACE
EURO TOUR



<https://segoviaorientacion.com>



I TROFEO DE ORIENTACIÓN CIUDAD DE SEGOVIA 16ª LIGA MADRID-ESCOLAR

16 de noviembre de 2025



@segoviaorientacion



Segovia
Ciudad Europea
del Deporte
2025



INNOPORC

EMBUTIDOS
EL ENEBRAL



CABREIROÁ

AGUA MINERAL NATURAL DE GALICIA

