



# 8ª Prueba circuito de orientación de Toledo

## **GARCIOTUM**



10:00 h

Sábado

13 de junio

2026

**Prueba valedera para Liga de Madrid**



Más info en [www.orientoledo.es](http://www.orientoledo.es)





## NOTA INFORMATIVA Nº 1

### 8ª prueba COTO. Valedera para la LIGA DE MADRID GARCOTUM

**13 DE JUNIO DE 2026**

Organizado por el Club Orientación Navalcán, el sábado 13 de junio de 2026 se va a desarrollar la 8ª prueba del Circuito de Orientación de Toledo 2026 (COTO'26).

#### 1º) HORARIO

- 9:30 horas: Apertura del Centro de Competición. Polideportivo de Navalcán.
- 10:00 horas: Salida de los primeros corredores. Consultad horario de salidas en la página web [www.orientoledo.es](http://www.orientoledo.es)
- 11:30 horas: Cierre de Salida.
- 13:00 horas: Cierre de Meta y retirada de los controles. Todos los orientadores que estén en competición, deberán dirigirse a la zona de Meta.

(\*) *Horario provisional:* Dependiendo de número de participantes, se podría ampliar el horario de salida y el de cierre de meta.

#### 2º) CENTRO DE COMPETICIÓN

Estará situado en el Bar-Piscina de Garciotum.



**Coordenadas:**

**40.101799**

**4.645739**

[Garciotum - Google Maps](#)





### 3º) INFORMACIÓN GENERAL

En el Centro de Competición se establecerá un servicio de Secretaría para resolver posibles incidencias.

Todas las personas que tomen parte en una prueba de orientación atenderán a los principios del **JUEGO LIMPIO**, comportándose con honradez, actitud deportiva y espíritu de amistad. Los competidores deben mostrar respeto por los otros corredores, organización, delegados, espectadores, los habitantes del área de competición y el medio ambiente.

Los competidores deberán realizar el recorrido de forma independiente. Excepto en caso de accidente, está prohibido ayudar o recibir ayuda de otros competidores. Es un deber de todos ayudar a los competidores accidentados.

Ningún corredor debe molestar o detener a otro competidor, ni proporcionarle ningún tipo de información. Se debe permanecer en silencio durante toda la carrera. Está prohibido hacer indicaciones acerca de la ubicación de los controles.

Una vez que se llegue a Meta, deberá pasar por Secretaría/Sportident para descargar el recorrido realizado y su validación por el sistema informático. Devolver la tarjeta electrónica, en caso de haberla alquilado. En caso de no recogerse el mapa de la prueba al finalizar el recorrido, tiene prohibido enseñarlo a otros competidores.

Toda la información relacionada con la competición está disponible en la siguiente dirección <https://www.orientoledo.es/coto>

**PARKING:**No hay problema de aparcamiento.

**SISTEMA DE CONTROL SPORTIDENT:**Los participantes en las categorías oficiales del COTO'26 utilizarán el sistema de control electrónico de recorridos. Aquellos participantes que no dispongan de tarjeta electrónica, podrán alquilarla a la organización de la prueba por un importe de 2,00 € en cada carrera, comprometiéndose a su custodia y devolución al finalizar el recorrido (hay que depositar una fianza de 50,00 € o dejar el DNI).

El corredor que deteriore o pierda la tarjeta electrónica alquilada, acepta, por el hecho de tomar la salida, abonar la diferencia del valor de ésta (48,00 €).

Los resultados se pueden consultar en **liveresultat.orienting.se**, seleccionando la prueba.

**ERRORES DURANTE LA COMPETICIÓN:** En el deporte de Orientación hay un gran número de variables que pueden dar al traste con todo el trabajo previo de organización, un control mal colocado, un control que ha sido sustraído, un mapa con un control mal pintado, etc. Cuando el error sea achacable a la organización y gracias al sistema Sportident se pueden anular los tramos anterior y posterior al punto de control que haya originado el problema, de manera que el resto del recorrido es perfectamente válido, y se puedes completar la competición.





De modo que si se dan estas circunstancias continuad con vuestro recorrido para mejorar vuestro resultado dado que al finalizar la prueba se harán los ajustes necesarios para validar la carrera.

CATEGORÍAS		EDADES
M/F 12	Alevín	12 y menores en 2026
M/F 14	Infantil	14 y menores en 2026
M/F 16	Cadete	16 y menores en 2026
M/F SENIOR	Categoría abierta	Cualquier edad
M/F 35-40-45-50	Veterano	35 hasta 54 años en 2026
M/F 55-60-65-70	Master	55 años y mayores en 2026
OPEN FAMILIAR	Iniciación niños y familiar	Hasta 16 años, siempre acompañado por un responsable mayor de 18 años. Parejas de adultos.
OPEN NARANJA	Iniciación adultos	A partir de 18 años

CATEGORÍAS FEMADO: Los corredores para puntuar en la liga FEMADO deberán apuntarse en su categoría FEMADO. Tienen que tener en cuenta qué mapa corre cada categoría. Es responsabilidad de cada corredor coger bien su mapa. En la salida habrá un cartel recordatorio para ayudar a los corredores a no equivocarse.

- ELITE, 21A, 18, 35 CORRERÁN MAPA SENIOR.
- 40-45-50 CORRERÁN MAPA VETERANO
- 55-60-65- 21B CORRERÁN MAPA MASTER
- 16 CORRERÁN MAPA CADETE
- 14 CORRERÁN MAPA INFANTIL
- 12 Y U10 CORRERÓN MAPA ALEVÍN
- NARANJA Y ROJO MAPA CADETE

#### 4º) INFORMACIÓN ESPECÍFICA

#### ENTREGA DE TROFEOS:

Gracias al ayuntamiento de Garciotum habrá entrega de Trofeos a los tres primeros clasificados/as de las CATEGORÍAS SENIOR, VETERANOS Y MASTERS. (por recorridos del COTO) Será a las 13:15h. Nota Importante: **Para recoger el premio HAY QUE ESTAR PRESENTE, si no lo está, pasará al siguiente.**







La escala del mapa es 1:7.500.

Mapa hecho para el 2023 por JESÚS NIETO CALVO y JOSÉ MANUEL GÁLVEZ. Revisado en 2026. Terreno en ladera con mucha piedra berroqueña. La carrera se verá ralentizada por la altura de la hierba. Hay ganado manso en la zona. La prueba es una competición en distancia INTERMEDIA.

**Hay varios controles con puntos de agua para avituallarse con frecuencia. Se recomienda salir con Camelback o similar si el día es muy caluroso (que lo será).**



## 5º) INSCRIPCIONES Y CUOTAS

**FEDERADOS:** se realizarán a través de la página web <https://sico.fedo.org/> hasta las 23:59 horas del martes 10 de marzo de 2026. Este sistema permite realizar el pago mediante tarjeta bancaria. La inscripción no se considera tramitada hasta completar todo el proceso.

En nuestra web (<https://www.orientoledo.es/coto/>) está disponible un tutorial donde os guiamos para hacer las inscripciones a través de esta plataforma oficial de la Federación Española de Orientación.

**NO FEDERADOS:** a través de la aplicación disponible en este enlace: <https://orito.azimutclm.es/>

Los inscritos posteriormente tendrán un recargo de 2,00 € (incluido el día de la prueba), estando condicionada la inscripción a la existencia de mapas. Está inscripción fuera de plazo, se deberá tramitar directamente con el club organizador a través de los medios de contacto puestos a disposición de los participantes. E-mail: [orientoledo@gmail.com](mailto:orientoledo@gmail.com)



CATEGORÍAS	Federados	NO Federados	Alquiler Tarjeta-e
12-ALEVÍN	4,00 €	6,00 €	2,00 €
14-INFANTIL	4,00 €	6,00 €	2,00 €
16-CADETE	4,00 €	6,00 €	2,00 €
SENIOR	9,00 €	11,00 €	2,00 €
VETERANO	9,00 €	11,00 €	2,00 €
MASTER	9,00 €	11,00 €	2,00 €
OPEN FAMILIAR (**)	4,00 €	6,00 €	2,00 €
OPEN NARANJA	4,00 €	6,00 €	2,00 €

(\*) Dos deportistas de la misma unidad familiar y que convivan en el mismo domicilio, ambos mayores de 18 años con licencia de temporada FEDO. Cada miembro adicional debe pagar 4,00 € de inscripción.

(\*\*) Deben inscribirse todos los que tomen la salida en la prueba, NO es una inscripción por núcleo familiar o grupo de amigos.

## 6º) PROTOCOLO DE SALIDAS

Recomendamos a los participantes acudir con tiempo suficiente al Centro de Competición para realizar los trámites de Secretaría, calentamiento personal, etc. y poder estar en la zona de salida con cinco minutos de antelación a la hora de salida que nos corresponde. Seguid siempre las indicaciones de los Jueces de Salida.

La salida será mediante **“Baliza START”**, pero con hora de salida asignada. Es responsabilidad de cada orientador picar durante la salida y antes de coger el mapa correspondiente a su recorrido. La baliza START es necesaria para activar el sistema informático de cronometraje. Previamente hay que “limpiar” y “comprobar” las tarjetas Sportident en las bases electrónicas dispuestas para ello.


Cada orientador se situará en el pasillo correspondiente a su recorrido y **tomará la salida en la hora que tiene asignada**, siguiendo las indicaciones de los Jueces de Salida.

La zona de competición es reducida y hay un gran número de controles. **COMPROBAD** siempre que el código del control que tenéis delante corresponde con el del control de vuestro recorrido para evitar errores de tarjeta.

Cada participante debe **comprobar que los datos personales y la categoría** son correctos. En caso contrario, el participante correrá en una categoría que no le corresponde y será descalificado para puntuar en la suya.

Recordamos que es **responsabilidad de cada corredor coger el mapa** correspondiente a su categoría, comprobando que la categoría impresa en el mismo es la suya. No fiarse del cartel que figura en la caja de mapas, pues puede que algún mapa se haya cambiado de lugar de forma fortuita.





**Zona de Entrega de Mapas.** Hay que seguir las instrucciones de los Jueces de Salida al llegar a la zona de entrega de mapas.

En la zona “-3” procederán a “Limpiar” y “Comprobar” el funcionamiento de su tarjeta electrónica Sportident.

En la zona “-2”, donde habitualmente pueden recoger la descripción de controles de su recorrido.

En la zona “-1” se recoge el mapa. La salida será mediante “Baliza START”. A la hora fijada, el corredor picará en la base electrónica de salida para activar la toma de tiempos. Es responsabilidad del orientador manejar correctamente la tarjeta Sportident (limpiar, comprobar y start), para que el sistema pueda registrar correctamente su recorrido.

## 7º) PROTOCOLO DE LLEGADAS

Al llegar a la Meta y una vez picada la base electrónica que hay en ella el recorrido habrá finalizado y se detendrá el tiempo. Dirigirse a la zona Secretaria/Sportident para que los jueces puedan comprobar la correcta realización de su recorrido y que le sea asignado el tiempo que han realizado.

Una vez cruzada la línea de Meta ningún participante puede volver a entrar en la zona de competición, ni ayudar a otros competidores que no hayan finalizado. Los participantes deberán de actuar con deportividad y honestidad, no podrán recibir ayuda externa, excepto en casos de lesión o peligro.

Aunque no se complete el recorrido, es **OBLIGATORIO** pasar por meta y notificar el abandono para poder tener un seguimiento de aquellos corredores que aún están en carrera.



## 8º) DISTANCIAS Y DESNIVELES

En el momento de la redacción de este boletín, las distancias y desniveles son “aproximadas”, ya que se sigue trabajando en los trazados.

CATEGORÍAS	DISTANCIA	DESNIVEL	CONTROLES
12-ALEVÍN MASC.	2.700	70	11
12-ALEVÍN FEM.	2.700	70	11
14-INFANTIL MASC	2.700	80	12
14-INFANTIL FEM	2.700	80	12
16-CADETE MASC	2.900	75	14
16-CADETE FEM	2.900	75	14
SENIOR MASC	5.200	120	18
SENIOR FEM	4.300	100	17
VETERANO	4.300	100	17
VETERANA	3.500	90	16
MASTER MASC	3.700	95	16
MASTER FEM	3.500	90	15
OPEN FAMILIAR	2.700	70	11
OPEN NARANJA	2.900	75	14

## 9º) CONTACTO

Para cualquier aclaración o sugerencia podéis contactar con:

**JESÚS NIETO CALVO.**

**Teléfonos 600519412**

e-mail: [terceroblastello@gmail.com](mailto:terceroblastello@gmail.com)



## 10º) COLABORA

**AYUNTAMIENTO DE GARCOTUM**

